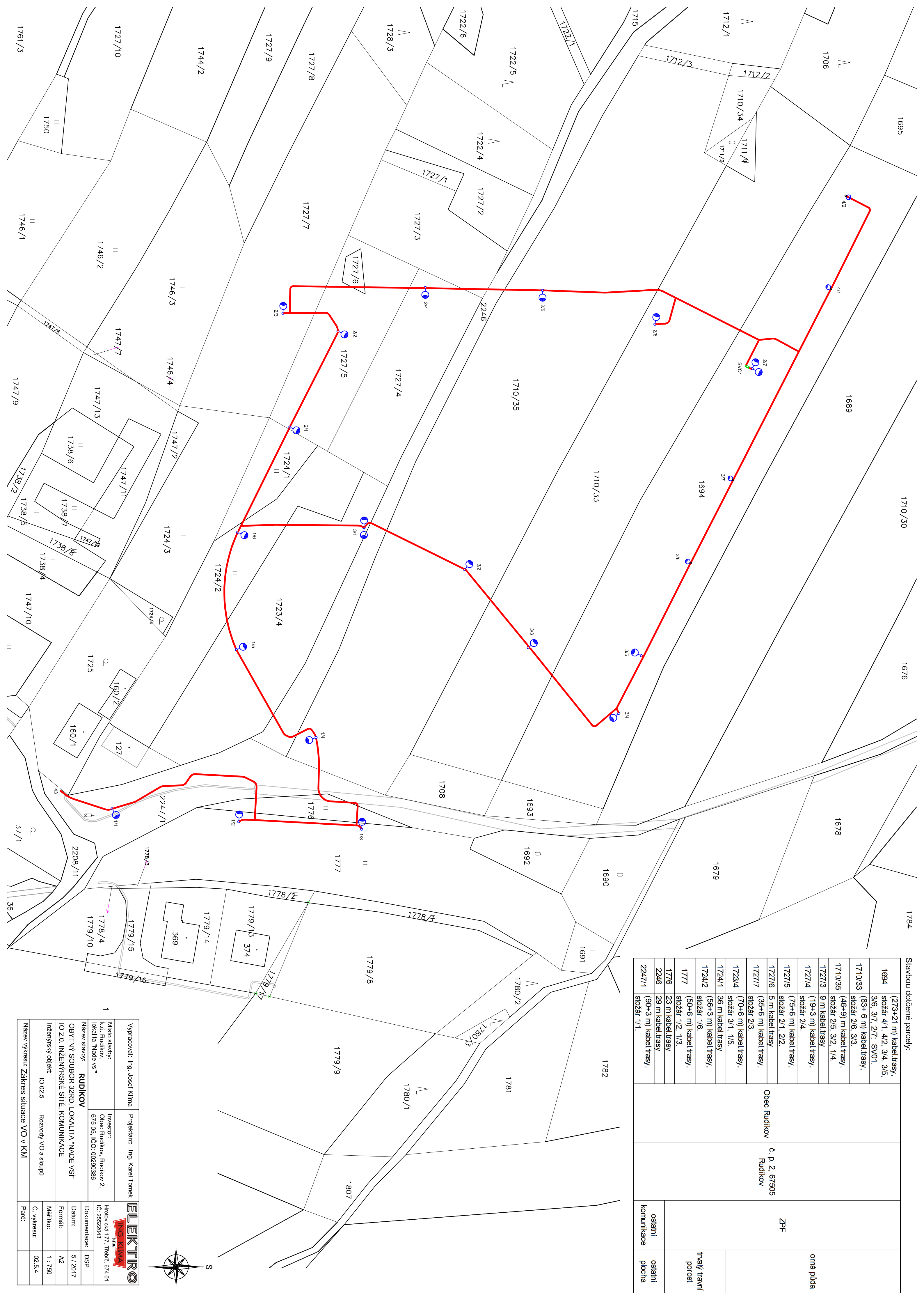




Stavbou dotčené parcely:	
1694	(273+21 m) kabel.trasy, stožár 4/1, 4/2, 3/4, 3/5, 3/6, 3/7, 2/7. SVO1.
1710/33	(83+ 6 m) kabel.trasy, stožár 2/6, 3/3.
1710/35	(46+9) m kabel.trasy, stožár 2/5, 3/2, 1/4.
1727/3	9 m kabel.trasy
1727/4	(19+3 m) kabel.trasy, stožár 2/4.
1727/5	(75+6 m) kabel.trasy, stožár 2/1, 2/2.
1727/6	5 m kabel.trasy
1727/7	(35+6 m) kabel.trasy, stožár 2/3.
1729/4	(70+6 m) kabel.trasy, stožár 3/1, 1/5.
1724/1	36 m kabel.trasy
1724/2	(56+3 m) kabel.trasy, stožár 1/6.
1777	(50+6 m) kabel.trasy, stožár 1/2, 1/3.
1776	23 m kabel.trasy
2246	29 m kabel.trasy
2247/1	(90+3 m) kabel.trasy, stožár 1/1.



Vypracovali: Ing. Josef Kilma		Projektant: Ing. Karel Tomek	
Místo stavby: K.Ú. Rudkov, lokalita "Nade vsí"		Investor: Obec Rudkov, Rudkov 2, 675 05, IČO: 00290386	
Název stavby: Rudkov OBYTNÝ SOUBOR 32RD, LOKALITA "NADE VSÍ" IO 2.0, INŽENYRSKÉ SÍTĚ, KOMUNIKACE			
Inženýrský objekt: IO 02.5		Rozvod VO a sloupů	
Název výkresu: Zákres situace VO v KM			
			
Hrobová 177, Třebíč, 674 01 IČ: 25522043			
Dokumentace:		DSP	
Datum:		5 / 2017	
Formát:		A2	
Měřítko:		1 : 750	
Č. výkresu:		02.5.4	
Páté:			